

Taschenbuch des Grenz- u. Auslanddeutschtums Heft 5

In Verbindung mit A. Hillen Ziegfeld und Heinz
Hendriock herausgegeben von K. C. von Loesch



Luxemburg

Deutscher Schulbuchverlag, Berlin W. 30.
Mohrstraße 22.

Inhaltsübersicht über das Taschenbuch des Grenz- und Auslandsdeutschtums

In Verbindung mit A. Hillen Ziegfeld und Heinz
Hendriock herausgegeben von K. C. von Loesch

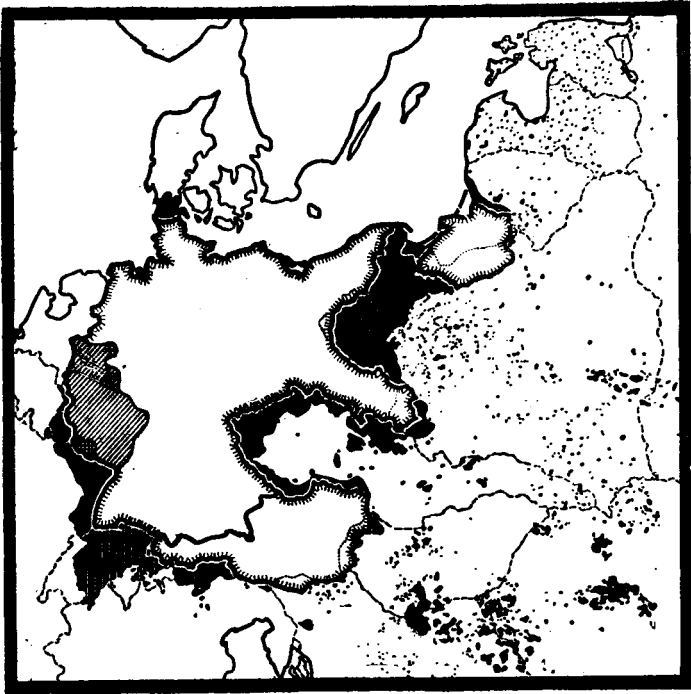
- | | |
|---|--|
| <p>Heft 1 Einleitung: Gesamtübersicht</p> <p>„ 2 Statistik des Deutschtums</p> <p>„ 3 Die deutschen Westlande*</p> <p>„ 4 Eupen und Malmédy*</p> <p>„ 5 Luxemburg*</p> <p>„ 6 Deutschlothringen*</p> <p>„ 7 Elsaß</p> <p>„ 8 Das Saargebiet*</p> <p>„ 9/10/11 Die besetzten Gebiete
Rheinpreußen,
Rheinhesen,
Rheinpfalz</p> <p>„ 12 Die Deutschschweizer*</p> <p>„ 13 Nordschleswig*</p> <p>„ 14 Danzig*</p> <p>„ 15 Ostpreußen-Goldau</p> <p>„ 16 Memel und die Deutschen in
Großlitauen</p> <p>„ 17/18 Die Deutschen in West-
preußen und Posen (abge-
tretene Gebiete)</p> <p>„ 19 Oberschlesien*</p> <p>„ 20 Das lettländische Deutschtum*</p> <p>„ 21 Das estländische Deutschtum*</p> <p>„ 22/23 Die Deutschen in Polen*</p> | <p>Heft 24 Die Deutschen in Sowjet-
Rußland</p> <p>„ 25/28 Die Deutschen in der
Tschechoslowakei: *
Die Sudetendeutschen (Böh-
men, Mähren, Schlesien)
Die Deutschen i. d. Karpathen-
ländern der Tschechoslowakei</p> <p>„ 29 Die Deutschen in Ungarn</p> <p>„ 30 Das Deutschtum in Groß-
rumänien*</p> <p>„ 31 Das Burgenland*</p> <p>„ 32/33 Die Deutschen in Süd-
slavien*</p> <p>„ 34 Kärnten*</p> <p>„ 35 Deutsch-Südtirol</p> <p>„ 36/37 Das Deutschtum in Anglo-
amerika*</p> <p>„ 38/39 Das Deutschtum in Latein-
amerika*</p> <p>„ 40 Das Deutschtum in Australien*</p> <p>„ 41/42 Die Kolonialdeutschen*</p> <p>„ 43/44 Die Auslandsreichs-
deutschen*</p> <p>„ 45 Gesamtregister</p> |
|---|--|

Änderungen vorbehalten

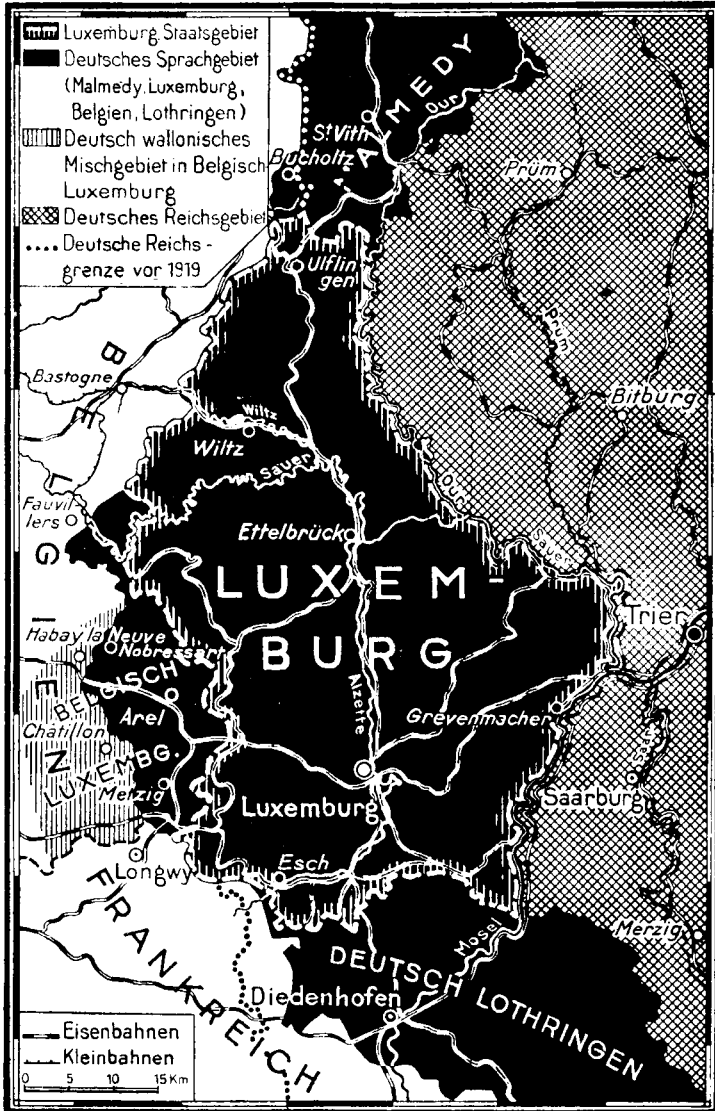
*) Bereits erschienen und zur Zeit im Druck.

Der Preis jeder Nummer beträgt Mk. 0.30, Doppelnummer Mk. 0.60,
Nr. 25/28 Mk. 1.50 (6 Bogen).

Das Großherzogtum Luxemburg



Von
Dr. Paul Wentzke



Das Deutschtum im Großherzogtum Luxemburg und Belgien dargestellt von A. Hillen Ziegfeld

Das Großherzogtum Luxemburg

(mundartlich Letzeburg)

Statistik

Umfang, Bevölkerungszahlen usw. Größe des luxemburgischen Staatsgebiets: 2581 qkm. Die Bevölkerung betrug am 1. Dezember 1922 260 767 Seelen, d. h. auf den Quadratkilometer 101, und zwar 132 023 männlich, 128 744 weiblich.

Vergleichszahlen: 1. Dezember 1910: 259 891,
1. Dezember 1916: 263 824.

Der Unterschied für die Periode 1916—1922 beträgt 3 057 Einwohner, also weniger 1,16 v. H.

33 436 Fremde am 1. Dezember 1922 (39 723 am 1. Dezember 1910). Davon Angehörige des Deutschen Reiches 15 501 (21 762), Italiener 6170 (10 138), Franzosen 4335 (2193), Belgier 3695 (3964), Polen 485, Oesterreicher 368 (921), andere Nationen 1164 (799), Staatenlose 1718 (36). Hundertsatz der Ausländer gegenüber der einheimischen Bevölkerung 12,82 (15,28).

Konfessionelle Gliederung am 1. Dezember 1922 (1. Dezember 1910): Katholiken 254 073 (250 539), Protestanten 2830 (4007), Jirakisten 1358 (1270), andere Bekenntnisse 162 (303), konfessionslos 2344 (3772).

Soziale Gliederung:

Landwirtschaft und verwandte Berufe	89 576
Industrie, Bergbau und Baugewerbe	104 271
Handel und Verkehr, Gasthausgewerbe	30 514
Hausangestellte und verwandte Berufe	1 862
Beamte und freie Berufe	10 739
Ohne Beruf	12 860

Wirtschaft, Grundbesitz: Urbares Land 123 770 ha, Viehzucht: 17 192 Pferde, 82 852 Kühe, 88 788 Schweine usw.

Bergbau:	Erzausbeute	Wert in Franken ¹⁾
1868	772 039 t	—
1913 ²⁾	7 333 372 t	21 965 818
1919	3 112 472 t	25 366 648
1923	4 097 549 t	39 308 000
1924	5 333 580 t	55 650 457

¹⁾ Belgische Frankenwährung.

²⁾ Höchstleistung unmittelbar vor dem Weltkriege.

	Eisenerzeugung	Stahlerzeugung
1872	184 573 t	—
1913 ¹⁾	2 547 861 t	1 182 227 t
1919	617 422 t	366 231 t
1923	1 406 666 t	1 193 470 t
1924	2 157 170 t	1 880 800 t

Hauptausfuhr nach Deutschland (Mitte September 1922/23)
nach Art. 268 c des Versailler Vertrags zollfrei:

Erze	844 000 t	Stahl	540 000 t
Gußstetten	690 000 t	Thomaschlacke	172 000 t

Schul- und
Kirchenwesen

Allgemeine Schulpflicht mit Gemeinde- und Privatschulen, Lehrer- und Lehrerinnenseminar, Fortbildungs- und Kunstgewerbeschule (école d'artisans), Ackerbauerschule, Gymnasium sowie Industrie- und Handelsschule in Stadt Luxemburg, Gymnasien in Diekirch und Echternach, Industrie- und Handelsschule in Esch a. d. Alzette, Höhere Mädchenschulen (Lyzeen) in Luxemburg, Esch a. d. Alzette; Technikum, Institut Emil Meng; Staatsbibliothek (bibliothèque nationale) in Luxemburg; Taubstummenanstalt in Luxemburg, Blindenanstalt in Wadburg, Anstalt für Schwachbegabte in Bessdorf.

Katholische Kirche unter dem 1873 geschaffenen eigenen Bistum, das nur mit einem Luxemburger besetzt werden darf; zurzeit Dr. Peter Kommesch.

Die Protestantische Kirche umschließt Reformierte und Angehörige der Augsburgischen Konfession, an der Spitze ein Konsistorium Präsident zurzeit Lic. A. Jacoby.

Israelitische Gemeinschaft mit Konsistorium und Großrabbiner, zurzeit Dr. Samuel Fuchs.

Verfassung
und
Verwaltung

Grundgesetz des Großherzogtums vom 17. Oktober 1868; seit 15. Mai 1919 die Souveränität der „Nation“ stärker herausgearbeitet.

Volkvertretung in der Abgeordnetenversammlung. Vier Wahlkreise: Süden (Esch, Kapellen), Zentrum (Luxemburg-Stadt, Luxemburg-Land, Merisch), Norden (Diekirch, Rebingen, Wilg, Clerf, Vianden), Osten (Gredenmacher, Remich, Echternach).

Die Kammer zählt augenblicklich 48 Mitglieder: 22 Rechtspartei, 9 Radikale, 8 Sozialisten, 3 Nationalpartei, 3 Unabhängige Nationalpartei, 2 Dissidenten.

Wahlgesetz vom 16. Mai 1919. Die Wahlen erfolgen auf der Grundlage des allgemeinen, gleichen und direkten Wahlrechtes; Listenwahl, Proportionalsystem.

Staatsrat: Der Staatsrat besteht aus 15 Mitgliedern, welche von der Landesherren ernannt werden. Die Tätigkeit der Körperschaft ist beratend und begutachtender Natur.

¹⁾ Höchstleistung unmittelbar vor dem Weltkrieg.

Das Großherzogtum Luxemburg ist eine konstitutionelle Monarchie, deren Krone seit 9. Juni 1815 im Hause Nassau erblich ist (auch in weiblicher Folge). Zurzeit Großherzogin Charlotte (seit 9. Januar 1919), verheiratet seit 6. November 1919 mit Prinz Felix Maria Vinzent von Bourbon-Parma.

Verwaltungsenteilung des Landes: Distrikt Luxemburg mit den Kantonen Kapellen, Esch, Mersch. Distrikt Diekirch mit den Kantonen Clerf, Diekirch, Redingen, Vianden, Wiltz. Distrikt Grevenmacher mit den Kantonen Grevenmacher, Remich, Echternach.

Gerichtliche Einteilung: Gerichtsbezirk Luxemburg mit den Kantonen Kapellen, Esch, Luxemburg, Mersch, Remich. Gerichtsbezirk Diekirch mit den Kantonen Clerf, Diekirch, Echternach, Redingen, Vianden, Wiltz. Jeder Kanton besitzt ein Friedensgericht. Bezirksgerichte in Luxemburg und Diekirch. In Luxemburg ist ferner der Sitz des Obersten Gerichtshofes, welcher gleichzeitig die Aufgaben des Berufungsgerichts sowie des Kassationshofes erfüllt.

Wählbare Berufskammern (Gesetz vom 4. April 1924): Landwirtschaftskammer 19 Mitglieder, Handelskammer 21 Mitglieder, Arbeiterkammer 18 Mitglieder, Handwerkerkammer 12 Mitglieder, Privatbeamtenkammer 21 Mitglieder.

Straßen. Gesamtlänge des Wegennetzes 2087 km -- 807 m je qkm -- Hauptwege. Verkehrswejen

Eisenbahnen (betrieben von der französischen Ostbahngesellschaft): Gesamtlänge 439 km, 208 m je qkm.

Post und Telegraphen. 1923: 139 Postanstalten. Einnahmen 5 287 090 Franken. 411 Telegraphenanstalten. Anzahl der Telegramme: Inland 35 586, Ausland 303 739, insgesamt 339 325. 53 Telephonnetze, 17 956 km Drahtlänge. Anzahl der Gespräche: Inland 4 673 000, Ausland 326 000, insgesamt 4 999 600. Postwesen

Lebenshaltung nach der Grundzahl 100 (Juli 1914) am 1. August 1925: 519. Inzwischen weitere Schwächung im gleichen Maße wie Frankreich und Belgien. Lebenshaltung

Das Großherzogtum bildet keine geschlossene Landschaft. Im Norden ist es durch die Ardennen mit Belgien, im Osten durch die Eifel, deren Name ursprünglich nur einen bestimmten engen Teil der Ardennen bezeichnete, mit Deutschland verbunden. Im Westen ziehen sich die Jurafornationen des französischen Lothringen als Luxemburger Bucht ins Land. Nach Bodenbeschaffenheit und Fruchtbarkeit ist es in zwei Abschnitte zu teilen: im Süden das Gutland, im Norden der Höhenzug des Vesling, in den sich die Ausläufer der Ardennen und Landes-tunbliche tieberflucht

der Eifel verlieren. (Höhe des Deslins zwischen 400 und 500 m, höchste Erhebung bei Rindschleiden 557 m. Höhe des Gutlands durchschnittlich 300 m, mit eingestreuten Kluppen bis 440 m). Entwässerung durch die Sauer mit den Nebenflüssen Metzze, Clef und Ur, gegen Osten scharfe Flußgrenze: Mosel, Sauer und Ur. Davor eine Liaszone, deren massiver Sandstein tief eingeschnittene Felstäler schafft. Die Stadt L. selbst liegt auf einem solchen Sporn, den die Metzze umwindet.

Landes-
geschichte

Die Siedelungsgeschichte Luxemburgs ist untrennbar mit den germanisch-deutschen Wanderungen der ersten Jahrhunderte unserer Zeitrechnung verknüpft. Bis zum Durchstoß der Germanen blieb das zwischen Ardennen und Eifel eingebettete Land ein Randgebiet der Kulturkreise, die sich in der Herrschaft über das Rheintal ablösten. Auf alle Fälle war das Land von den Kelten und zwar vom Stamm der Treverer bereits stärker besiedelt. Um das Jahr 50 vor Christi Geburt versieten auch sie der römischen Herrschaft, die das bisher unwegsame Gebiet mit der wichtigen Heerstraße von Reims nach Trier über die heutige Stadt L. erschloß. In seltener Pracht zeugen die Reste eines römischen Landhauses bei Kening von dem äußeren Glanz dieser Zeit. Gleichzeitig aber drängten sich neue Völker ein, die in unserem Gebiet zuerst den Ehrennamen der „Germanen“ erhielten. Das im vierten Jahrhundert schon stark verbreitete Christentum trat in den Kämpfen dieser westgermanischen Völkerwanderung zurück. Späterens um die Wende des dritten und vierten Jahrhunderts sind Franken und Alamannen sesshaft geworden. In den folgenden Jahrzehnten errangen die ripuarischen Franken das Übergewicht: auf der Sandsteinplatte zwischen Metzze (Metzette) und Petersbach (Petruffe) wird Lützelburg im Metzingen genannt. Um das Jahr 700 hatte sich das Christentum aufs neue durchgesetzt. Die Heiligen Hubert, Bischof von Lüttich, und Willibrod, der Gründer von Echternach (698), werden als Glaubensboten verehrt. In diesem geistigen Ringen hat sich die Sprachgrenze westlich des heutigen Staats mit Einschluß der seit 1839 Belgien zugeschlagenen gleichnamigen Provinz für immer gefestigt.

In den folgenden Jahrhunderten, da Karl der Große und seine Erben einen neuen Staat auf dem Stromgebiet

des Rheins errichteten, trat Luxemburg nicht weiter hervor. Im Schicksal Lotharingens, das ehrgeizige Führer zum ersten Mal zwischen Germanen und Romanen zur Selbstständigkeit erheben wollten, ging die eigene Geschichte unter. Im 10. Jahrhundert entwickelte sich um die Burg Lützel, die 963 unter dem Ardenner Grafen Siegfried erwähnt wird, eine eigene Herrschaft; wechselvolle Heiraten vergrößerten das Land. Zwischen der Ausdehnungspolitik einer starken Dynastie in Frankreich und den schwachen Regierungen im deutschen Wahlreich wahrten die Grafen sorglich ihre Selbstständigkeit, ohne dem Eintritt romanischer Bildung von Paris zu wehren. Die Richtung ihrer Politik dagegen wies unbedingt ins Innere Deutschlands. Eine Tochter Siegfrieds schon, der sich der engen Verwandtschaft mit den Karolingern rühmte, ward die Gemahlin Kaiser Heinrichs II., die heilige Kunigunde, als Gründerin des Bamberger Domes berühmt. Ihr Bruder schuf sich als Herzog von Bayern einen neuen Machtbereich.

Stärker machte sich die Sattelstellung rittlings auf der germanisch-romanischen Sprachgrenze erst nach dem Erlöschen dieses Grafenhauses geltend. 1136 verkoppelte der Erbe Heinrich von Namur (Namur) das bisher rein deutsche Land mit romanischen Gebietsteilen. Neue Heiraten festigten zugleich die alte Verbindung mit Arel. Wie stark auch jetzt das Zusammengehörigkeitsgefühl mit den Landschaften vom Hunsrück bis zum Deutschen Meer war, beweist im gleichen 12. Jahrhundert die große Wanderbewegung gen Osten. Unter der Führung flandrischer Unternehmer sind Leute aus L. und aus den Nachbargebieten unter dem Schutz der ungarischen Könige im fernen Siebenbürgen sesshaft geworden. Jenseits der Karpathen halten ihre als „Sachsen“ bezeichneten Nachkommen die heimische Mundart noch heute in Ehren. Abseits vom großen Verkehr, der im übrigen Deutschland Sprache und Gebrauch abgeschliffen und vereinheitlicht hat, sind die Reste des linksrheinischen Volkstums dieses früheren Mittelalters in L. und Siebenbürgen in seltener Weise unberührt geblieben; die rein deutsche Art des Landes hat sich auf diesen Inseln wunderbar gekräftigt. Die Erhebung des Hauses Limburg, dem Ende 1214 Luxemburg zufiel, gab der kleinen Grafschaft endgültig ihren besonderen, zweisprachigen Charakter. Deutsche und wallonische Gebiete wurden geschieden; die

Sprache am Hof und in der Verwaltung aber war romanisch. Erst im 14. Jahrhundert finden sich deutsche Urkunden, als L. selbst zur Wiege eines neuen Kaisergeschlechts wurde.

Die Ausdehnung der Limburger Herrschaft ins Mündungsgebiet von Rhein und Schelde war 1288 mißlungen. Um so nachhaltiger öffnete die Erhebung Graf Balduins zum Erzbischof von Trier (1307) seinem Geschlecht den Weg zu weltpolitischer Geltung. Als Heinrich VII. ward der Bruder des willensstarken Kirchenfürsten Nachfolger der Staufer, deren italienische Politik er absichtsvoll wieder aufnahm, ohne doch mehr als die lombardische Krone und aus den Händen ehrgeiziger Kardinäle die Kaiserkrone zu erhalten. Ein Zufall führte zugleich zur Aufrichtung einer neuen luxemburgischen Hausmacht, als Heinrich VII. noch vor seinem Romzug Böhmen erwarb. Das Reichsgut am Rhein ward darüber verschleudert. Als der Kaiser 1313 im toskanischen Landstädtchen Buonconvento starb, blieb sein Stammland Lützelburg ein unfertiges, haltloses Gebilde, dessen Selbständigkeit nur durch die Eifersucht der großen Nachbarn geschützt wurde. Die Halbheit seiner Stellung zeigt Heinrichs VII. blinder Sohn Johann, der als Graf von L. (seit 1309) in französischen Diensten in der Schlacht bei Crecy (1346) gegen die Engländer fiel. In Kastel an der Saar haben seine Gebeine im Jahre 1838 erst ihre letzte Ruhestätte gefunden. Seine Erben teilten die Herrschaft: Während Böhmen dem neuen Könige Karl IV. zufiel, ward L. Wenzel unterstellt, der seinerseits die alte Ausdehnungspolitik früherer Geschlechter wieder aufnahm. Seine Heirat mit der Erbin von Brabant, Limburg und der Markgrafschaft Antwerpen sowie der Kauf der Grafschaft Chinin gab dem neugeschaffenen Herzogtum L. Aussicht auf eine selbständige Stellung. Nördlich und östlich erstreckte sich jetzt das Gebiet tief in die Eifel; die Kreise St. Vith und Wittburg sind erst 1815 Preußen zugeschlagen worden. Im Süden stützte sich die Herrschaft um Diedenhofen auf uraltes Hausgut der Karolinger; im Westen griff das deutsche Fürstentum bis nahe an die Maas heran. Montmedy, Carignan, Bouillon und Orchimont sind die wichtigsten Orte der neugewonnenen Grenzstellung. Wenzels Nachfolger freilich, die deutschen Könige Wenzel (II.) und Sigismund sowie dessen Schwiegersohn Albrecht von Oesterreich, wußten das Erbe nicht zusammenzuhalten. Als Pfand-

besitz der Elisabeth von Görlich gelangten die unter dem
Purenburger Hause vereinigten Herrschaften 1442 an
Herzog Philipp den Guten von Burgund, der im Norden
bereits Flandern, Brabant, Limburg, Hennegau, Holland,
Friesland und Namen erworben hatte. Im ersten Welt-
krieg zwischen Habsburg-Deutschland und Frankreich teilte
das bisherige Reichs- und Kaiserland L. die Schicksale des
burgundischen Großreichs, das sich von zwei Seiten aus an
den Ober- und Niederrhein heranschob und zeitweise auch
das Mittelstück des linksrheinischen Gebiets mit der Ab-
lösung vom deutschen Staate bedrohte. Damals vor allem
sind die Gebiete des alten Herzogtums Niederlothringen zum
ersten Male dem unheilvollen Einfluß der welschen Kultur
verfallen. Unter Philipp dem Guten schon ward die Staats-
sprache auch in den deutschstämmigen Gebieten französisch.









Als Karl der Kühne 1477 Gut und Leben verlor, fiel
L. mit den Resten seines Mittelreiches an Erzherzog
Maximilian von Oesterreich, der die neuen habsburgischen
Erblände im „burgundischen Kreis“ an das Deutsche Reich
fettete. Die strategische Wichtigkeit der hochragenden Haupt-
stadt zeigte sich, als König Franz I. von Frankreich 1542
zum ersten Male gegen L. heranzog; immer wieder seit-
dem wurden Land und Stadt in den gewaltigen Kampf um
den Rhein verstrickt. Staatsrechtlich aber war der Zu-
sammenhang mit dem deutschen Reich bereits gelockert, seit
Kaiser Karl V., der Enkel Maximilians, auf dem Reichstag
zu Augsburg 1548 für seine niederländischen Heimat- und
Erblände eine Sonderstellung durchsetzte. Bei der Teilung
der habsburgischen Herrschaft ging acht Jahre später auch
L. an die spanische Linie über. Mit den südlichen
Provinzen widerstand es den Lockungen der neuen Lehre,
deren Sieg im Norden die Befreiung der Vereinigten
Niederlande von spanischer Herrschaft vorbereitete. Die
Gründung des Jesuitenkollegs Athenaeum (1603) gab dem
Land einen starken kulturellen Mittelpunkt. Das
Zwischenspiel eines halbselfständigen Königreichs, das Erz-
herzog Albrecht gleichzeitig als Schwiegersohn König
Philipp's II. von Spanien 1598 bis 1621 übernahm, ließ
keine dauernden Spuren zurück. Auch der Dreißigjährige
Krieg, der das engere Stromgebiet des Rheins mit immer
neuen Heerzügen heimsuchte, verschonte das abseits liegende
Land mit seiner spanischen Herrschaft. Unmittelbar danach

begann auf wirtschaftlichem, auf geistigem und auf politischem Gebiete der Abstieg. Der Pyrenäische Friede von 1659, der den größten Weltkampf des 17. Jahrhunderts abschloß, ließ dem spanischen König nur den fruchtbarsten und bevölkerlichsten Teil im Süden des Herzogtums. Außer den kleineren romanisch sprechenden Landstrichen Montmedy, Carignan u. a. ging vor allem das ganz deutsche Diedenhofen verloren, das seitdem erst die französische Stellung in Metz deckt (Französisch-Luxemburg siehe Karte). 1684 nahmen die Franzosen die Festung L. selbst, die ihre Heere bisher immer vergeblich berannt hatten. Auf dem „Bock“, der scharfen Felszunge über dem Tal, erbaute Vauban eine starke Grenzsperrre, die zugleich ein wichtiges Ausfalltor gegen Deutschland wurde. In die Stadt L. selbst wurden französische Einwanderer gezogen. Als Ludwig XIV. die Stadt und Festung selbst 1697 im Frieden von Ryswick zurückgeben mußte, behielt er doch das Gebiet von Orchimont als Entgelt (s. Karte). Endgültig hat erst der Friede von Utrecht 1713 das ganze Land aufs neue den jetzt österreichischen Niederlanden überwiesen. In ihrem Verband ging das 18. Jahrhundert vorüber, das in Sprache und Gesinnung der Bevölkerung den deutschen Charakter des Herzogtums und seine besondere Stellung wahrte. Kaiser Karl VI. baute die erste große Kunststraße durch das Land, die über Trier Wien und Brüssel unmittelbar verband. Seine Tochter Maria Theresia erwarb sich durch Förderung von Landwirtschaft und Gewerbe sowie durch durchgreifende Verbesserungen in Verwaltung, Rechtspflege und Unterricht die dauernde Dankbarkeit des Volkes. Dem Aufruhr von 1788, der in den belgischen Provinzen losbrach, blieb das abseits gelegene Gebiet fern. Erst der französische Angriff in den Kriegen der großen Revolution riß L. vom Deutschen Reich los, das 1801 mit dem ganzen linken Rheinufer auch dieses alte Reichsland preisgab. Seit Juli 1793 folgten sich immer neue Einfälle, 1794 fiel auch die Festung; unmittelbar danach ging die alte deutsche Herrschaft in einem neu geschaffenen Wälderdepartement, département des Forêts, auf.

Als Bestandteil der einen und unteilbaren französischen Republik erlebte L. die Schicksalsschläge der folgenden zwei Jahrzehnte, den Aufstieg und den Sturz des napoleonischen Kaiserreichs. Ein Aufstand gegen die Fremdherrschaft, der

1798 als „Kloppelkrieg“ unter dem Bauernvolk Verbreitung fand, ward schnell niedergeschlagen. Von 15 000 Soldaten,



- | | |
|--|---|
|  Großherzogtum Luxemburg (seit 1839). |  Preußen 1815 zugewandtes Gebiet. |
|  Belgisch-Luxemburg (seit 1839). |  Gebiet von Orchinont (1697 an Frankreich). |
|  Herzogtum Bouillon (1821 bis 1839). |  Französisch-Luxemburg (1659 an Frankreich). |
|  Preussische Grenze nach dem Wiener Kongreß (1815). |  Französische Grenze nach dem Frieden von London 1839. |

Luxemburgs Gebietsstand in der Geschichte

Dargestellt von H. Hillen Ziegfeld.

die das kleine Land dem Imperator stellte, kehrte nur ein Drittel aus den Feldzügen in Spanien, Deutschland und Rußland zurück. Das Ende der französischen Herrschaft am

linken Rheinufer bedeutete auch für Luxemburg die Befreiung, denn ganz selbstverständlich wurde bei allen Verhandlungen die Zugehörigkeit von Land und Volk zum alten Reiche anerkannt.

Nach dem ersten Pariser Frieden 1814 kehrte L. in den Verband des „Deutschen Bundes“ zurück, der die Mehrzahl der früheren Reichsstände zusammenhalten sollte. Souverän wurde der Prinz von Oranien, der im Königreich der Niederlande mit den bisherigen Vereinigten Niederlanden die früher österreichischen (belgischen) Provinzen und das Bistum Lüttich (bis 1801 Bestandteil des Deutschen Reiches) verband. Trotzdem die Landesteile von Vitburg und St. Vith nach ihrer natürlichen Lage Preußen zugesprochen wurden (s. Karte), besaß das neue „Großherzogtum Luxemburg“, das nur in Personal-Union mit den Niederlanden verknüpft blieb, nach den Beschlüssen des Wiener Kongresses von 1815 zusammen mit der heutigen belgischen Provinz gleichen Namens den doppelten Umfang des jetzigen Großherzogtums. Auf kleinem Raum war mit dieser letzten Bildung ein gemischtsprachiges Gebiet geschaffen, in dem die welsche Bevölkerung der Zahl nach überwoog, während Bildung und Besitz auf Seiten des deutschsprechenden Volkes waren. Nur aus den ungeklärten Verhältnissen der ersten Friedensjahre, die den napoleonischen Kriegen folgten, vor allem aber aus der Eifersucht der Großmächte Rußland und Großbritannien, ist die nationale und staatsrechtliche Halbheit der neuen Entscheidung zu verstehen. Um das Rheintal gegen französische Angriffe zu sichern, wurde die Stadt Luxemburg zugleich Festung des „Deutschen Bundes“ und erhielt preussische Besatzung. 1821 erhielt das Großherzogtum einen Zuwachs, als der Fürst von Rohan-Guemené das ihm 1815 nach einem veralteten Erbrecht zugesprochene Herzogtum Bouillon (s. Karte) an die Niederlande verkaufte. 1830 schon ward diese Regelung durch den Aufstand der südlichen Provinzen, der Belgiens Unabhängigkeit begründete, aufs schwerste erschüttert. Mit allem Nachdruck forderte Frankreich die Einverleibung des ganzen Landes. Als sich dagegen der Widerstand der übrigen Großmächte erhob, suchten die Machthaber in Brüssel auch L. in den neuen belgischen Staat einzufügen. In der Tat konnte der König der Niederlande unter dem Schutz der preussischen Besatzung

lediglich die Festung L. und ihren Machtbereich behaupten. Die Folge war eine neue Teilung, in der die Großmächte den größten Teil des Landes dem neuen Königreich der Belgier zuschlügen (Belgisch-Luxemburg s. Karte). Damals erst wurde das ganz deutschsprachige Gebiet von Arel vom deutschen Volkshoden gelöst. Auf fünf Kilometer Breite ging ein Gebietsstreifen von fast 50 Kilometer Länge verloren. Der Kern Luxemburgs nur mit jetzt (1839) 163 000 Einwohnern blieb Bestandteil des Deutschen Bundes.

Gegen die fortschreitende Verwelschung in Schule und Kirche, die auch der erste König-Großherzog Wilhelm I. gebilligt hatte, erhob sich in den Jahren nach 1840 eine starke Bewegung, die im Anschluß an gleichlaufende Bestrebungen im Elsaß und in Flandern den in Paris gestützten Liberalismus aufs schärfste befehdete. Die Sorge um die Erhaltung der deutschen Muttersprache lenkte den Blick der katholischen Geistlichkeit zum deutschen Mutterlande zurück. Gleichzeitig betonte Wilhelm II. (1840—49) als König-Großherzog stärker als bisher die Sonderstellung gegenüber den Niederlanden. Einheimische Kräfte übernahmen die Führung in Verwaltung, Rechtspflege und Schule. 1841 erhielt L. eine eigene Ständeversammlung (erneuert am 14. Juni 1847); die heutige Verwaltungseinteilung geht auf die Reform dieser Jahre zurück. 1843 und 1848 wurde der Unterricht auf der Grundlage der (katholischen) Konfessionsschule aufgebaut, die bis 1882 in Geltung blieb. An Stelle des planlosen Unterrichts in französischer Sprache trat zugleich auch seine geordnete Einführung in die Volksschule des deutschsprachigen Teiles, wo bislang das Holländische als Fremdsprache in der Lehrerausbildung und in der Schule selbst Geltung gehabt hatte. Auch jetzt konnte auf Wunsch der Gemeinde der französische Unterricht ausgesetzt werden. Das Athenaeum übernahm 1845 der Staat; Hand in Hand damit ging die Ablösung der kirchlichen Verwaltung von der Diözese Namen, der L. seit 1823 unterstellt war. 1842 wurde ein apostolisches Vikariat errichtet, 1845 ein eigenes bischöfliches Seminar geschaffen. Im Einverständnis mit der preussischen Festungsbesatzung wandte sich die kirchliche Behörde gegen das „gefinnungslose Zwittergeschlecht“, das sich „die Knechtung und Bevormundung durch die Wallonen gefallen lasse.“ Auch der Eintritt Luxemburgs in den Deutschen Zollverein

1842 ist nur im Rahmen dieser Entwicklung zu verstehen, die bei aller Betonung der selbständigen staatsrechtlichen Stellung Ls. stärker als zuvor die Zugehörigkeit zum deutschen Kulturkreis und zu der großen von Preußen geführten Wirtschaftsgemeinschaft hervorhob. Als die Völkserhebung von 1848 losbrach, sah auch die Luxemburger Regierung in dem innigen Zusammenhang mit Deutschland „ihr Recht, ihre Pflicht und ihr Heil“. Mit all den anderen Bundesstaaten sandte das deutsche L. seine Vertreter in die erste deutsche Nationalversammlung, wo sie bis zum Frühjahr 1849 ausblieben und bei der Kaiserwahl sämtlich für den König von Preußen eintraten.

Erst als die große Bewegung ergebnislos verlief, richtete die Luxemburger Landesverfassung neue Schranken auch gegen Deutschland auf. Aus der parlamentarischen Sonderstellung erwuchs eine staatsrechtliche Absonderung des Großherzogtums, das zugleich den Wirkungen der französischen Kulturpropaganda ohne den bisherigen Rückhalt ausgekehrt war. Die Einsetzung des Prinzen Heinrich zum Statthalter (1850—1879) vollendete die Verwaltungstrennung auch vom Hauptland des König-Großherzog Wilhelms III. (1848—90). Die Eröffnung der Eisenbahnen nach Driedorf, Trier und Arel (1859) stellte das Land zwischen Belgien, Preußen und Frankreich; den Hauptteil der neuen Verkehrswege aber hatte 1857 schon die französische Ostbahngesellschaft gepachtet. Die Krise von 1867, die L. zum Mittelpunkt der Weltpolitik erhob, fand bereits eine Bevölkerung, die die Zwitterstellung zwischen Frankreich und Deutschland als eine besondere Gunst des Schicksals ansah. Nur die Furcht vor der Einverleibung in den französischen Staat trieb noch einmal alle Parteien und Stände zum offenen Bekenntnis ihres Deutschtums. Nicht nur die wirtschaftlichen, sondern vor allem auch die geistigen und kulturellen Beziehungen zum Deutschen Bund und zu den preussischen Westprovinzen waren stark genug, jede Gegenwirkung vom Haag und aus Paris auszuschalten. Daß sich Bismarck aus außenpolitischen Gründen diesen Anregungen verweigerte, ward dem Deutschtum in L. zum Verhängnis. Den unfertigen Norddeutschen Bund wagte der große Staatsmann nicht den ungeheuren Gefahren eines Weltkrieges auszusetzen, mit dem damals schon die französische Begehrlichkeit Napoleons III. Europa bedrohte. In

diesem weltpolitischen Dingen erst wurde 1867 das 100-jährige staatsrechtliche Band, das das Großherzogtum seit 1815 mit den übrigen deutschen Volksgenossen verknüpfte, gelöst. Der Abzug der preussischen Besatzung (1867) gab dem Land die volle, bisher unbekannte Unabhängigkeit im Kreise der europäischen Mächte. Feierlich erklärten die europäischen Staaten im Londoner Vertrag die Neutralität Luxemburgs, das nun auch völkerrechtlich völlige Selbständigkeit genoss.

In Deutschland glaubte man sich trotz dieses Verzichts der kulturellen und wirtschaftlichen Einheit sicher, zumal gerade in dieser Zeit schon die wirtschaftlichen Belange von Industrie und Handel v. durchaus auf die ungestörte Verbindung mit dem deutschen Zollverein anwies. Gerade diese letzte Anschauung aber erwies sich als irrig. Die geistigen und kulturellen Beziehungen zerschlug zum großen Teil der „Kulturkampf“ der siebziger Jahre, der die katholischen Volksgenossen diesseits und jenseits der deutschen Grenzen in einen künstlichen Gegensatz zum preussisch-deutschen Staate drängte. 1873 schon wurde das bisherige Bistum zum selbständigen Bistum v. erhoben. Um so stärker wuchs die luxemburgische Wirtschaft in den Zollverein hinein, als 1871/72 auch die Wilhelm-Luxemburg-Eisenbahn von den Reichseisenbahnen in Elsaß-Lothringen übernommen wurde. Der Austausch von Luxemburger Minette und Ruhrkohle sowie die in Bismarcks Spätzeit einsetzende Schutz Zollpolitik schufen immer neue und immer festere Klammern gemeinsamen Nutzens und gemeinsamen Vorteils. 1914 zählte man unter der Bevölkerung Luxemburgs fast 10 v. H. Reichsdeutsche (siehe die Statistik). Die Einnahmen aus der gemeinsamen Zollverwaltung ermöglichten dem neutralen Staat, der nicht die schwere Rüstungslast der Nachbarländer zu tragen hatte, eine außerordentlich umfangreiche Steuererleichterung. 1917 entfielen auf den Kopf der Bevölkerung Zuwendungen aus diesen Abgaben in Höhe von 28,13 Franken. Trotz dieser wirtschaftlichen Bindung an das deutsche Reich und an den deutschen Zollverein konnten die französische Sprache und die französische Kultur stetige Fortschritte aufweisen. 1881 schon gab ein besonderes Gesetz die Möglichkeit, den französischen Sprachunterricht in die Volksschule einzuschalten. Seitdem hat ihm jede Neuordnung des Unterrichts, zuletzt 1914 und 1922, weite-

ren Raum zugewiesen. Insbesondere die uralten Beziehungen zur belgischen Nachbarprovinz L. zogen immer weitere Kreise in den romanischen Kulturkreis, der sich in diesen Jahrzehnten erst Brüssel und Lüttich eroberte.

Die Thronbesteigung des 1866 abgesetzten Herzogs Adolf von Nassau, der nach dem Aussterben des Mannesstammes der Dranier 1890 die Regierung übernahm, hatte die letzte Verbindung mit den Niederlanden gelöst. Die kulturelle Zwitterstellung ward auch unter diesem ehemals deutschen Fürsten nicht verändert. Sein Sohn Wilhelm IV. (1905—1912), sowie dessen Tochter Maria Adelheid (1912 bis 1919) folgten als Herrscher eines unabhängigen Staates. Erst die Auseinandersetzung des Weltkrieges löste die staatsrechtlichen und wirtschaftlichen Beziehungen Ls. mit dem deutschen Reich. Am 31. Dezember 1918 trat L. aus dem Zollverein aus und nur die zollfreie Einfuhr der eigenen Erzeugnisse nach Deutschland blieb bis zum 10. Januar 1925 ein Zeugnis der alten engen Verbindung. Die Verwaltungsgemeinschaft mit den Reichseisenbahnen hatte der Uebergang des elsass-lothringischen Verkehrsnetzes an Frankreich bereits gelöst.

Unter dem Zwang des Vormarsches gegen Frankreich war L. inzwischen vom August 1914 bis November 1918 von deutschen Truppen besetzt worden, während dreitausend Angehörige des Landes (von denen knapp ein Drittel nur die Heimkehr erlebte) in einer luxemburgischen Legion im Verbands des französischen Heeres kämpften. Alle Anregungen, L. in ein neues staatsrechtliches Verhältnis zum Deutschen Reich zu bringen, wurden von Großherzogin und Kammer aufs schärfste abgewiesen. Auf der anderen Seite suchte seit 1916 ein einflußreiches Comité Franco-Luxembourgeois in Paris eine engere Verbindung mit Frankreich vorzubereiten, dem seit November 1918 unter Führung von Basil Rothomb in Brüssel ein Comité de politique nationale belge mit der Forderung des unmittelbaren Anschlusses an Belgien entgegenarbeitete. Der Zusammenbruch des deutschen Staates führte auch in L. im November 1918 während des Rückzuges zur Bildung eines Arbeiter- und Bauernrates, dessen Wirksamkeit die nachrückenden französischen und amerikanischen Abteilungen bald unterbanden. Auch eine republikanische Schilderhebung (9. Januar

1919) mißlang. Wohl aber mußte die Großherzogin Adelheid dem Verlangen der Alliierten weichen. Als Nachfolgerin ward 1919 ihre Schwester Charlotte, die Braut und Gattin des Prinzen Felix von Bourbon-Parma, zugelassen. Eine Volksabstimmung am 28. September 1919 bestätigte mit 80 v. H. Stimmen dies Bekenntnis zur unabhängigen Monarchie. Vor allem war damit der Versuch, das Großherzogtum L. dem Königreich der Belgier einzuverleiben oder wenigstens (ähnlich dem Verhältnis Polens zum Freistaat Danzig) die außenpolitische Vertretung Luxemburgs Belgien zu überlassen, gescheitert. Die gleiche Abstimmung forderte ein Wirtschaftsbündnis Ls. mit Frankreich, das sich jedoch diesem Wunsche entzog. Abmachungen mit Belgien während des Krieges wurden bei der Besetzung Frankfurts durch französische Truppen am 8. April 1920 erneuert. Einem staatsrechtlichen Anschluß konnte auch jetzt keine Partei zustimmen, trotzdem die Ligue française unmittelbar nach dem Waffenstillstand schon einen solchen zur Hebung der gemeinsamen kulturellen und moralischen Bestrebungen aufs stärkste forderte. Eine neue Wirtschaftsverbindung mit Belgien, die die Vorteile des Deutschen Zollvereins ersetzen soll, trat im Dezember 1921 in Kraft.

Um den Unterricht in der Volksschule „den neuen wirtschaftlichen Verhältnissen anzupassen,“ wird der französischen Sprache seit 1922 ein sehr erheblich größerer Raum eingeräumt. „Es ist wichtig,“ so forderte die Schulverwaltung entgegen dem dringenden Widerspruch der Lehrerschaft, „alle Mittel anzuwenden, um von den ersten Wochen an das Interesse des Schülers für das Französische zu gewinnen, das wir unsere Muttersprache nennen.“

Der Lehrplan der Volksschule sieht (nach der Vorlage vom 6. September 1922) in der einklassigen Schule durchschnittlich 5¼ Stunden im Deutschen gegen durchschnittlich 8 Stunden Französisch vor (nach dem Lehrplan vom 25. März 1924 = 7 : 7), in der Oberklasse der zweiklassigen Knabenschule 4—5 Stunden Deutsch gegen 7—9 Stunden Französisch (bisher 7 : 9). Außerdem soll das Französische auch in anderen Unterrichtsfächern, insbesondere im Rechnen, bevorzugt werden; im Turnen sind beide Sprachen abwechselnd zu brauchen. Der wissenschaftlichen Forschung der deutschen Sprache dient die Gesellschaft für Luxemburg

Pflege
der deutschen
Sprache

burgische Sprachgeschichte (Gesellschaft für Dialekt- und Sprachforschung). Ihre Veröffentlichungen erscheinen in Jahrbüchern und in Beiträgen zur luxemburgischen Sprach- und Volkskunde. Außerdem arbeitet in ihren Reihen seit 1904 eine Wörterbuchkommission, die 1906 ein „Wörterbuch der luxemburgischen Mundart“ herausgab.

Deutsche
Zeitungen
und deutsche
Sammlung

Die Mehrzahl der Zeitungen erscheint in deutscher Sprache; tägliche Ausgabe: „Luxemburger Zeitung“ (zweimal), gegr. 1867; „Luxemburger Wort für Wahrheit und Recht“, gegr. 1847; „Soziale Republik“; im Lande: „Eicher Tageblatt“ und „Obermosel-Zeitung“ (in Grevenmacher). Wochenblätter: „Luxemburger Volk“, Verbandsorgan des Luxemburger katholischen Volksvereins, gegr. 1903; „Volkswacht“, Wochenblatt für nationale Politik und Volkswirtschaft, gegr. 1925. — Zweisprachig: „Luxemburger Tageblatt — Gazette de Luxembourg“. — In französischer Sprache: „Indépendance Luxembourgaise“.

Kein ständiges Theater. Gastspiele französischer (Paris und Nancy) und reichsdeutscher (Trier) Gesellschaften. Außerdem zeitweise deutsche Operentruppen (Frankfurt a. M.) und Kölner Händchen-Theater. Die Volksbühne bringt nur deutsche Aufführungen. Wissenschaftliche Bücher zur Geschichte und Landeskunde werden zum überwiegenden Teil in französischer Sprache gedruckt. Die politischen Ideen der deutschsprachigen Bevölkerung fassen die Schlüsselworte ihres Festliedes zusammen: Wir welle bleiven wat mir sin!

Das deutschsprachige Gebiet der belgischen Provinz Luxemburg.

Nach in der 1839 von Luxemburg abgetretenen belgischen Provinz gleichen Namens haben sich bis in den Weltkrieg deutsche Sprache und Art gehalten. Im Anfang des 20. Jahrhunderts zählte man im Regierungsbezirk Arel (frz.: Arlon) etwa 40 000, im Regierungsbezirk Werviers der Provinz Lüttich etwa 20 000 deutschsprachige Belgier. Seit 1847 bis zum Weltkrieg bestand eine eigene „Zeitung der Deutschen Belgiens“: Die fliegende Taube, die dreimal wöchentlich in Arel erschien. Unter der Führung des Lütticher Hochschulprofessors Gottfried Kurth bildete sich 1891 ein eigener „Deutscher Verein zur Hebung und Pflege der Muttersprache im deutschredenden Belgien“ mit der Begründung, „bei unserer heutigen sozialen Zuständen sich Eingang zu unserem deutschen Volke zu verschaffen“ und „im Interesse der Erziehung und Bildung den

Unterricht in deutscher Sprache nicht gänzlich zugrunde geben zu lassen“. In Mechig und später in Arel wurden Volksbibliotheken geschaffen; die deutschsprachige „Arloner Zeitung“ erhielt die Unterstützung des Vereins. In den Kreisen Arel, Feteleer (Fauvillers) und Mechig (Messaren) überwog damals (nach einem Vortrag Kurths auf der Hauptversammlung der Görresgesellschaft in Bamberg 1893) die hochdeutsche Mundart; im Kreise Alfalm (Vielsalm) war sie zum Teil noch gebräuchlich.

Die Bewegung stützte sich auf einen Beschluß der vorläufigen Regierung Belgiens vom 16. November 1830, der in den Landesteilen, wo die flämische oder deutsche Sprache gebraucht werde, eine Uebersetzung der Gesetze und Verordnungen in die Landessprache zusagte. Ein Dekret des Nationalkongresses vom 27. November 1830 und ein Gesetz vom 19. September 1831 bestätigte diese Regelung. Der „Deutsche Verein“, dem sich eine Schwester Verbindung in der Provinz Lüttich anschloß, forderte daher auf gesetzgeberischem Wege Ausdehnung der Bestimmungen der Gesetze vom 22. Mai 1878 und vom 3. Mai 1889 über den Gebrauch der flämischen Sprache in der Verwaltung und im Gerichtswesen auf Deutsch-Belgien und auf die deutsche Sprache: Ausdehnung des Artikels 49 des Gesetzes über den höheren Unterricht vom 10. April 1890, der eine flämische Prüfung der Notare, Richter und Professoren für ein Amt im flämischen Sprachgebiet vorsieht, auf die deutsche Sprache; auf dem Verwaltungswege Durchführung des Gesetzes vom 19. November 1831, das eine deutsche Uebersetzung der Gesetze vorschreibt; Gleichberechtigung der deutschen Sprache neben der französischen und flämischen in allen zu den amtlichen Stellungen führenden Prüfungen, Einrichtung einer deutschen Abteilung in den Lehrerbildungsanstalten von Arel und Berviers, in der das Deutsche Leitsprache des Unterrichts sein soll; Einrichtung einer ähnlichen Abteilung in den Athenäen von Arel und Berviers. In der Tat wurde Ende des 19. Jahrhunderts schon im Athenaeum in Arel eine deutsche Abteilung mit deutscher Unterrichtssprache eingerichtet. Erst der Weltkrieg unterbrach diese Entwicklung, die zur Zeit nach der Einverleibung von Eupen und Malmedy in Belgien von anderer Seite wieder aufgenommen wird (siehe Heft Eupen und Malmedy dieser Sammlung). Auch

nach der Ver. Aufstellung sprechen in Belgisch=L. (1925) noch etwa 30 000 Einwohner, in Französisch=L. (im Nordwesten des französischen Mosel-Departements) etwa 25 000 Einwohner die heimische Mundart.

- Einführende
Schriften
- Annuaire Officiel seit 1909 (publications de la commission permanente de statistique)
- M. Blum, Bürgerlich=statistische Geschichte des Herzogtums Luxemburg 1901.
- M. Calmes, Der Zollanschluss des Großherzogtums Luxemburg an Deutschland 1842—1918. 2 Bde. Frankfurt a. M. 1919.
- W. Fittbogen, Von der Volksschule in Luxemburg (Die deutsche Schule, XXIX. Jahrg. 1925).
- M. Herchen, Le Grand Duché de Luxembourg, Historique et géographique 1922.
- W. Kurth, Deutsch-Belgien. 2 Bde. Arel und Brüssel 1899/1900.
- V. Loutisch, Pour la patrie. Le Grand-Duché de Luxembourg; son passé historique, sa situation internationale et économique d'après les traités. 1919.
- P. Möllendorff, Das Großherzogtum Luxemburg unter Wilhelm I. 1815—1840. Luxemburg 1921.
- P. Rothomb, Histoire belge du grand-duché de L. Paris 1915. Das Hémécht. Organ des Vereins für luxemburgische Geschichte, Literatur und Kunst, seit 1895.
- Publications de la section historique de l'institut Grand-Ducal de L. Seit 1868. (Bis in die Zeit Großherzog Adolfs meist in deutscher Sprache.)
- R. Putnam, L. and her neighbours. A record of the political fortunes of the present Grand Duchy from the eve of the French Revolution to the Great War, with a preliminary sketch of events from 963 to 1780. New York and London 1918.
- Rapport général sur la situation de l'industrie et du commerce seit 1865 (Chambre de commerce du grand-duché de L.).
- Résultats du recensement de la population du 1. Decembre 1922 etc. (publications de l'office de statistique).
- R. Warfer, Die deutschen Orts- und Gewässernamen der belgischen Provinz Luxemburg. (Deutsche Erde, Zeitschrift für Deutschkunde, Gotha 1909.)
- Rit. Welker, Im Dienste. Erinnerungen aus verworrener Zeit. 1925.
- P. Wenzke, Zur Naturgeschichte der Luxemburger Frage. Beiträge zur Kritik und zum Verständnis des deutschen Grenzgewissens. (Die Westmark. Rheinische Monatschrift, 2. Jahrg. Köln 1922.)
- M. van Werveke, Kurze Geschichte des Luxemburger Landes. Luxemburg 1909.
- T. h. Witry, La situation de l'enseignement primaire dans le Grand-Duché de Luxembourg pendant la période de 1815—1900. Luxemburg 1900.

Volk und Reich

Politische Monatshefte für das
junge Deutschland

Herausgegeben
von

Friedrich Heiß

Europas Schwäche ist das zer-
rissene Mitteleuropa. Europas
Stärke und Europas Aufstieg
beruhen auf einem geeinten und
geschlossenen Mittel-Europa!

Unser ganzes Streben gilt
diesem Ziel: Großdeutschland-
Mittleuropa!

Mitarbeiter:

Dr. Max Hilbebert Boehm-Spandau, Freiherr v. Branca-
München, Dr. Viktor Geramb-Graz, Prof. Dr. Karl Haus-
hofer-München, Prof. Dr. Karl Gottfried Hugelmann-Wien,
Prof. Dr. Friedrich König-Gießen, Dr. Karl E. v. Loesch-Berlin,
Reg.-Rat Karl Nagmann-Berlin, Dr. Rudolf Pechel-
Berlin, Dr. Erich Rosikat-Breslau, Prof. Dr. Max Sering-
Berlin, Prof. Dr. Martin Spahn-Köln, Prof. Dr. Heinrich
v. Srbik-Wien, Ministerialrat Joh. Liebsje-Berlin, Admiral
v. Trotha-Berlin, Axel de Vries-Reval, A. Hillen Ziegfeld-
Berlin, Prof. Dr. v. Zwiedineck-Südenhorst-München usw.

Grenzdeutsch — Großdeutsch — Mitteleuropäisch

„Volk und Reich“
kostet im Vierteljahr Mk. 2.70

Jedes Heft mit reichem Kartenmaterial

Volk und Reich

Schriftleitung und Verwaltung: Berlin W. 30, Mohrstr. 22

S o e b e n e r s c h i e n

Staat und Volkstum

Herausgegeben

von

Dr. R. C. von Loesch

in Zusammenarbeit mit A. Hillen Ziegfeld

Ganzleinen Nr. 22.—

Das vorliegende Werk bringt den Zwiespalt, der Europa heut erfüllt, auf seine geistige Formel. Die Untereinbarkeit des allgewaltigen Staates ohne innere und äußere Schranken, mit einem Staatsgefühl, das in der Tiefe des Volkstums wurzelt und neue Formen, die mit einer europäischen Staatenorganisation vereinbar sind, zu entwickeln beginnt, wird klargelegt. Erfüllt der erste Teil des Werkes somit die Aufgabe, die für uns Deutsche wichtigen politischen Probleme zur Darstellung zu bringen, so ist der zweite Teil dem Deutschen Volke allein gewidmet. In der Vereinigung von Untersuchungen auf dem Gebiete der Bevölkerungsbewegung, der Siedlung, Wirtschaft, Geschichte, Kulturgeschichte, Kirche, Kultur- und Schularbeit wird ein überaus lebendiges und eindrucksvolles Bild seiner Antriebe und Kräfte in Vergangenheit und Gegenwart gezeichnet.

Das Buch stellt sich in der Fülle des von fünfzig Mitwirkenden erarbeiteten Materials als ein Werk von monumentaler Größe dar, das den Rang eines deutschen Handbuches hat

Es ist das Buch der Deutschen
schlechthin

Deutscher Schulbuchverlag

Berlin W 30, Mohlftraße 22